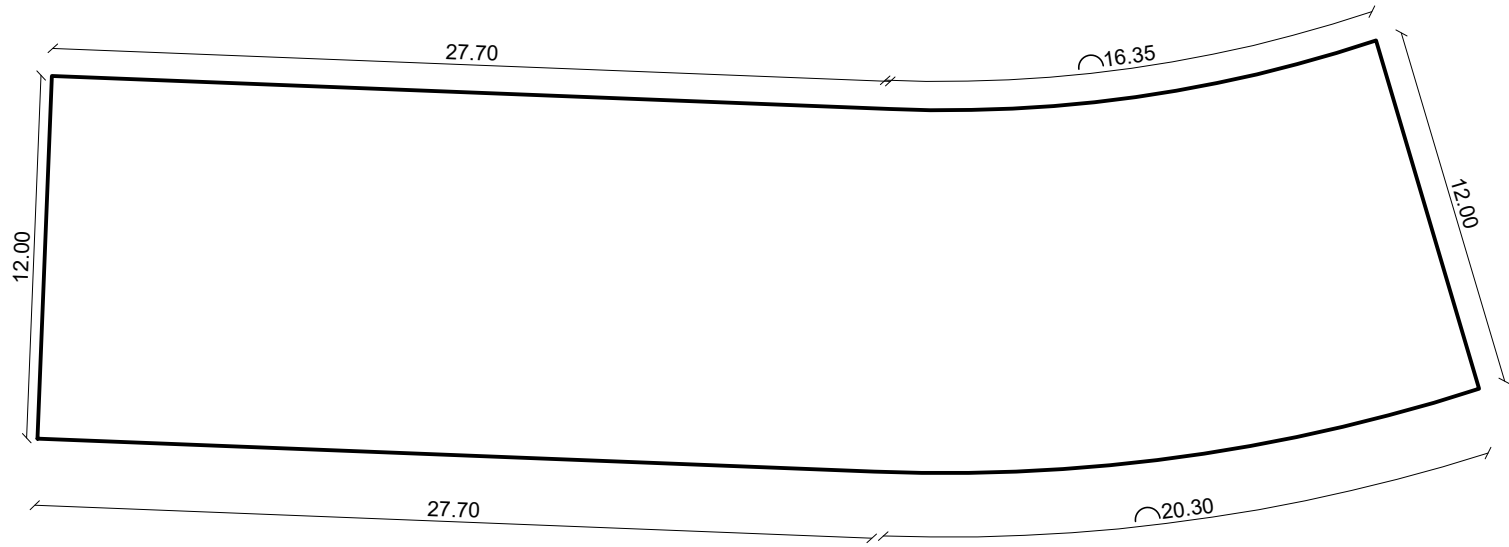
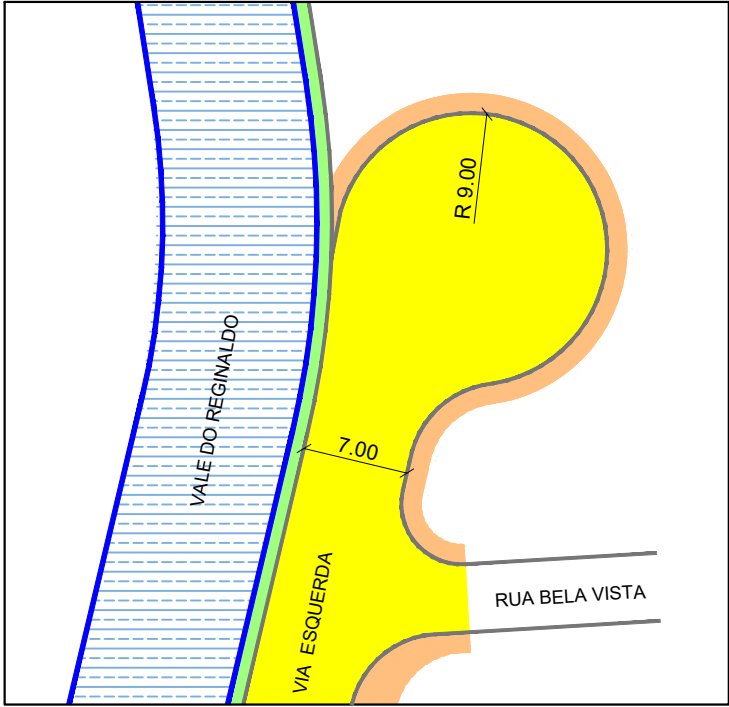


RELAÇÃO DE ÁREAS PAVIMENTAÇÃO, PASSEIOS, CICLOFAIXA E LINHA D'ÁGUA														
VIAS					PASSEIO			CICLOFAIXA			ÁREA A PAVIMENTAR	MEIO-FIO E LINHA D'ÁGUA		GEOGRELHA
ORDEM	RUA	COMP. (m)	LARG. (m)	ÁREA DA RUA (m²)	LARG. DE PASSEIO (m)	COMP. PASSEIO (m)	ÁREA PASSEIO (m²)	LARG. DE CICLOFAIXA (m)	COMP. CICLOFAIXA (m)	ÁREA CICLOFAIXA (m²)	ÁREA DA RUA + CICLOFAIXA (m²)	MEIO-FIO (m)	LINHA D'ÁGUA (m)	ÁREA (m²)
1	AV. PRINCIPAL - VIA DIREITA	1.377,78	7,00	10.580,82	1,50	1.377,78	2.289,94	1,60	1.377,78	2.256,79	12.837,61	2.755,56	1.377,78	12.837,61
2	AV. PRINCIPAL - VIA ESQUERDA	600,00	7,00	5.975,96	1,50	820,00	1.394,28	1,60	820,00	868,83	6.844,79	1.200,00	600,00	6.844,79
3	ALÇA A	69,88	6,00	492,32	1,50	139,76	184,82	1,60	69,88	83,46	575,78	139,76	139,76	-
4	ALÇA B	83,64	6,00	479,15	1,50	83,64	91,21	1,60	83,64	104,50	583,65	167,28	167,28	-
5	ALÇA GERALDO MELO 1	99,73	3,50	425,52	-	-	-	-	-	-	425,52	204,99	204,99	-
6	VIA PAU D'ARCO	436,12	7,00	3.441,08	1,50	814,51	1.247,61	1,60	814,51	1.325,36	4.766,44	872,24	814,51	4.766,44
7	ALÇA LESTE-OESTE 01	138,34	10,00	1.117,54	1,50	138,34	196,63	1,60	138,34	204,33	1.321,87	276,68	138,34	-
8	ALÇA LESTE-OESTE 02	131,90	5,00	658,23	1,50	131,90	201,98	1,60	131,90	193,32	851,55	263,80	131,90	-
9	ALÇA LESTE-OESTE / JACINTINHO	460,00	3,00	1.421,91	1,50	460,00	686,79	-	-	-	1.421,91	460,00	460,00	-
SUBTOTAL		3.397,39	-	24.592,53	-	3.965,93	6.293,26	-	3.436,05	5.036,59	29.629,12	6.340,31	4.034,56	24.448,84
10	CANAL PAU D'ARCO	414,84	4,90	-	-	-	-	-	-	-	-	-	-	-
TOTA GERAL		3.812,23	-	24.592,53	-	3.965,93	6.293,26	-	3.436,05	5.036,59	29.629,12	6.340,31	4.034,56	24.448,84

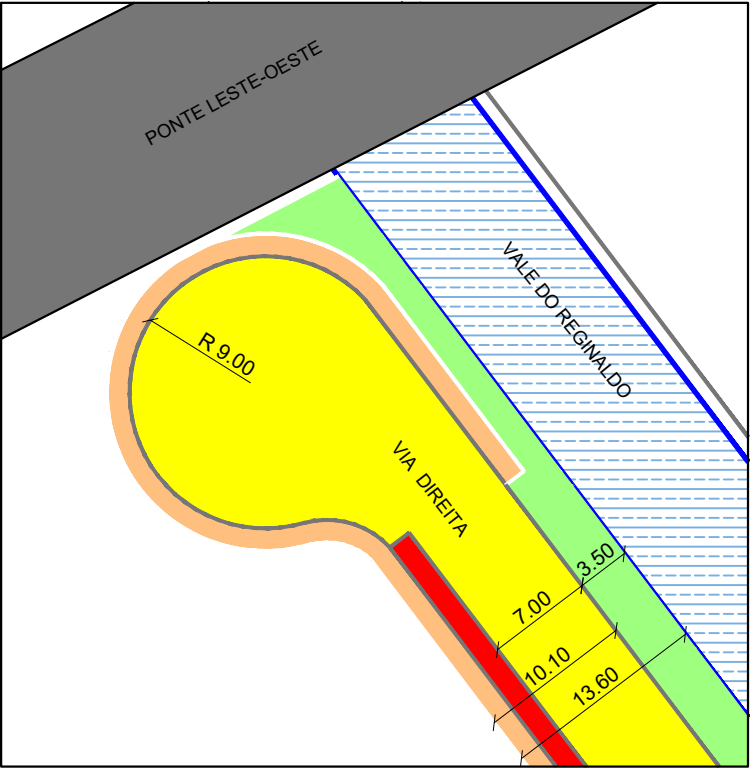
RELAÇÃO DE ÁREAS DEMOLIÇÃO / DESAPROPRIAÇÃO, VEGETAÇÃO E RESUMO DE MOVIMENTO DE TERRA					
VIAS		DEMOLIÇÃO E DESAPROPRIAÇÃO	TALUDE	VOLUME DO MOV. DE TERRA	
ORDEM	RUA	CASAS, CONSTRUÇÕES E BARRACAS (m²)	VEGETAÇÃO EM GRAMÍNEAS (m²)	CORTE (m³)	ATERRO (m³)
1	AV. PRINCIPAL - VIA DIREITA	6.930,00	-	8.973,38	17,80
2	AV. PRINCIPAL - VIA ESQUERDA	525,00	-	4.444,50	30,60
3	ALÇA A	-	-	107,65	0,20
4	ALÇA B	-	-	478,90	0,05
5	ALÇA GERALDO MELO 1	-	107,35	19,91	223,70
6	VIA PAU D'ARCO	4.028,00	871,79	4.429,64	4.019,35
7	ALÇA LESTE-OESTE 01	-	968,54	163,38	6.420,30
8	ALÇA LESTE-OESTE 02	-	786,85	1.114,50	1.749,65
9	ALÇA LESTE-OESTE / JACINTINHO	-	-	2.742,90	15,20
SUBTOTAL		11.483,00	2.734,53	22.474,75	12.476,85
10	CANAL PAU D'ARCO	-	-	2.370,83	0,00
TOTA GERAL		11.483,00	2.734,53	24.845,58	12.476,85



DETALHE: OAE 01 - FORMA
ESCALA: 1/250



DETALHE DE CUL-DE-SAC
AV. PRINCIPAL VIA ESQUERDA
ESCALA: 1/500



DETALHE DE CUL-DE-SAC
AV. PRINCIPAL VIA ESQUERDA
ESCALA: 1/500



PREFEITURA MUNICIPAL DE MACEIÓ - AL

SECRETARIA MUNICIPAL DE INFRAESTRUTURA E URBANIZAÇÃO - SEMINFRA

PROJETO BÁSICO - VALE DO REGINALDO 1ª ETAPA

DETALHES DE PAVIMENTAÇÃO

DATA:
MAIO / 2023

ESCALA:
INDICADO

FOLHA:
27 / 40